

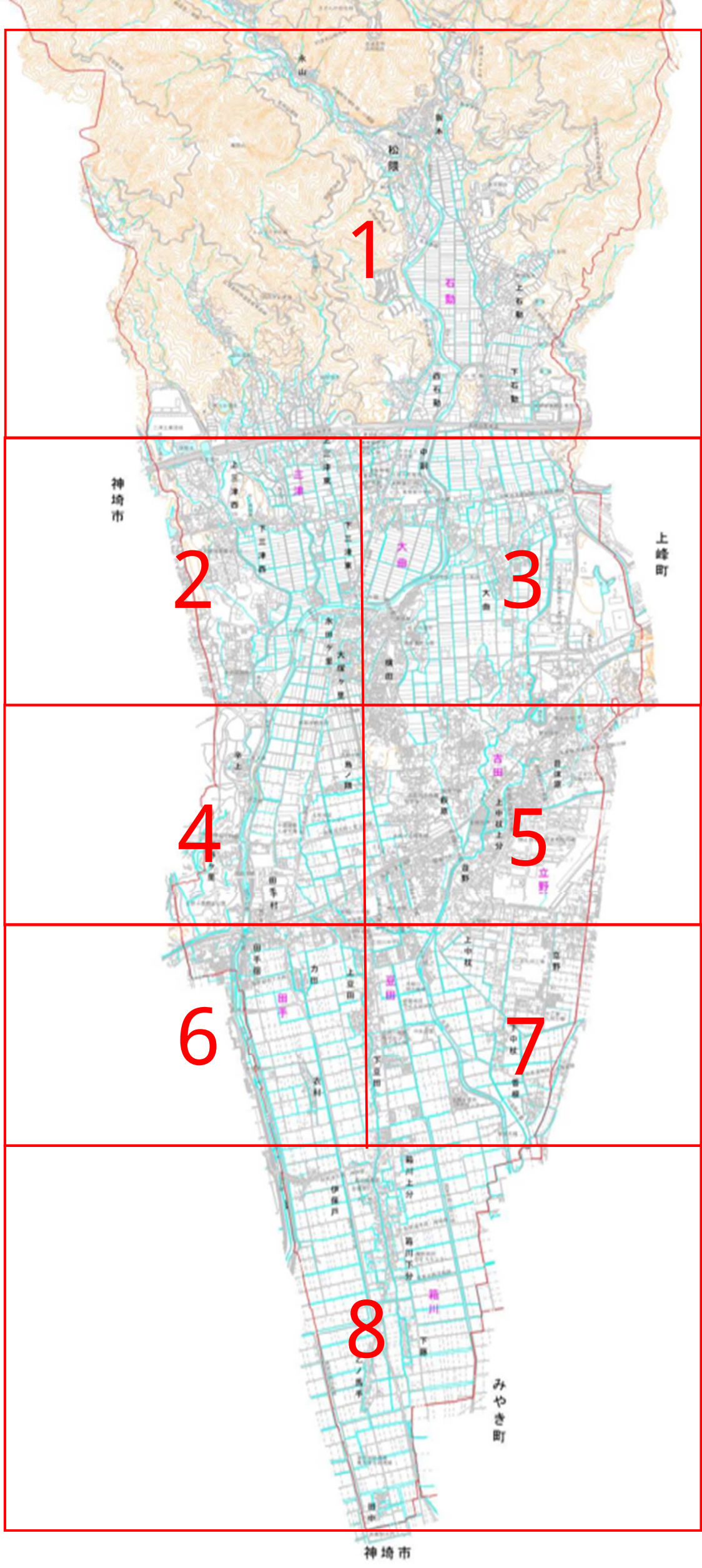
吉野ヶ里町 こども安全マップ



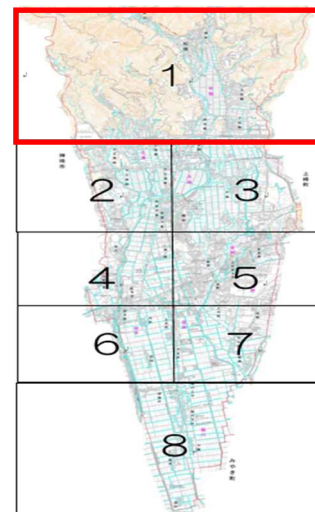
YOSHINO GARI ANZEN ACTION の交通安全啓発活動
ヨシノガリ アンゼン アクション

令和4年4月
吉野ヶ里町通学路安全推進会議

吉野ヶ里町子ども安全マップ 全体図



吉野ヶ里町子ども安全マップ 1



まつぎがばし じょうりゅう たでがわ
・松坂橋の上流(田手川)
雨が降ったら水の流れも速くて危ないよ。
川では遊ばないようにしよう！



あんぜんじちか おうだんぼ どう
・安禅寺近くの横断歩道
坂道だからスピードを上げた車が通って危ないよ。
ハンドサインを出して、車が止まってから横断歩道を渡ろう！

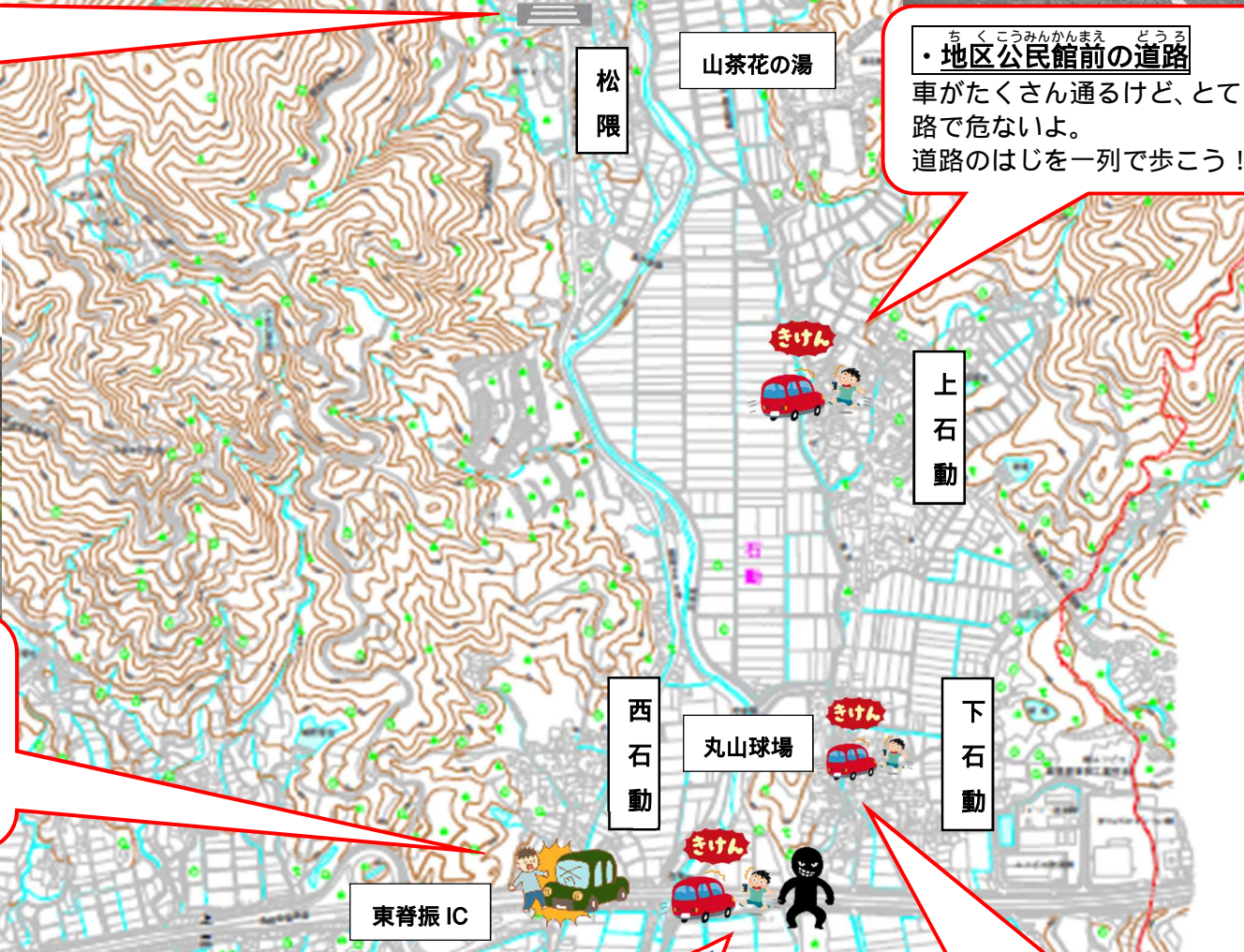


ちく こうみんかんまえ どうろ
・地区公民館前の道路
車がたくさん通るけど、とても狭い道路で危ないよ。
道路のはじを一緒に歩こう！



きけん

こうそくどうろ い ぐちか こうさてん
・高速道路入り口近くの交差点
たくさんの車がスピードを上げて通る交差点で危ないよ。
ハンドサインを出して、車が止まってから横断歩道を渡ろう！



上石動

下石動

丸山球場

西石動

東脊振 IC



こうそくどうろした どうろ
・高速道路下の道路
道路はとても狭いけど、トラックもたくさん通って危ないよ。
トンネルの中には車が止まっていることもあるから、車には近づかないようにしよう！

しもいしなりてんまんぐうまえ どうろ
・下石動天満宮前の道路
とても狭い道路で車が通ったときは危ないよ。
道路のはじを一緒に歩こう！



...通学路安全推進会議や令和2年度危険箇所アンケートにより把握した、交通面や防犯・生活面での危険箇所。



...交通量が多く、信号機がない横断歩道。

ハンドサイン...「手を上げる」、「ドライバーに顔を向ける」など、歩行者が明確な横断の意思表示をドライバーに示す行動。



...過去5年以内に、児童生徒が学校の登下校中に遭った交通事故の発生場所。



...路側帯カラー舗装区間。

歩道がない道路において車や歩行者への注意喚起を図るための安全対策の一つ。

吉野ヶ里町子ども安全マップ 2



・高速道路 南の道路

木や森で不審者が隠れる場所が多くて犯罪が起こりやすいよ。周りに家がなくて守ってくれる大人がいないから、近くでは遊ばないようにしよう！



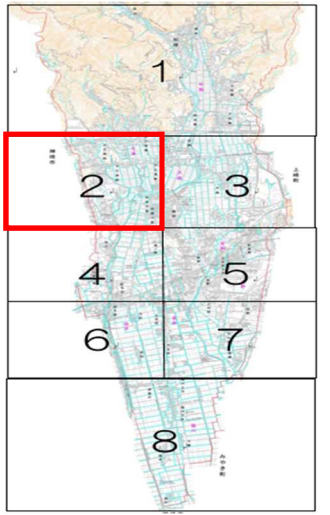
・きらら館前の道路

朝夕は、渋滞の抜け道に利用する車やトラックがスピードを上げて通って危ないよ。道路のはじを一人で歩こう！



・中副交差点

交通量がとても多い交差点の一つ。車やトラックがたくさん通って危ないから、道路から離れて、柱（防護支柱）の後ろでまとう！



・記念橋北の道路

スピードが上げて通る車が多くて危ないよ。道路のはじを一人で歩こう！



・田手川西の道路

車と子どもがぶつかる事故も起きたことがあるよ。カラー道路の上を一人で歩こう！



・導師川西の道路

歩いている大人や近くを通る車が少なく、犯罪が起こりやすいよ。周りに注意をしながら歩こう！



・鴨井手橋の下流（田手川）

雨が降ったら水の流れも速くて危ないよ。川では遊ばないようにしよう！



・初神社の近く

タヌキやアナグマがいるよ。もし見つけても、怒らせないように近づいちゃダメだよ！



...通学路安全推進会議や令和2年度危険箇所アンケートにより把握した、交通面や防犯・生活面での危険箇所。



...交通量が多く、信号機がない横断歩道。

ハンドサイン...「手を上げる」、「ドライバーに顔を向ける」など、歩行者が明確な横断の意思表示をドライバーに示す行動。



...過去5年以内に、児童生徒が学校の登下校中に遭った交通事故の発生場所。

...路側帯カラー舗装区間。

歩道がない道路において車や歩行者への注意喚起を図るための安全対策の一つ。

吉野ヶ里町こども安全マップ 3



がっこうみなみ ほどろ ・学校南の歩道

小学生も中学生もたくさん通るよ。
小学生は一列になって歩こう！
自転車に乗った中学生は徐行運転で通ろう！



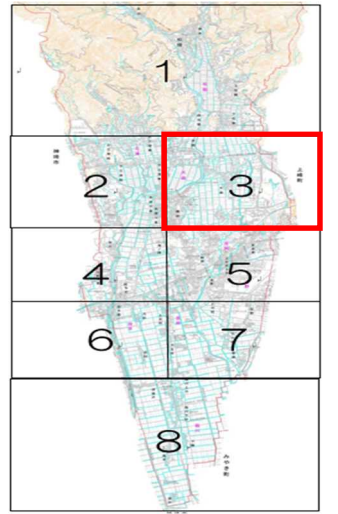
がっこうばしひがし どうろ ・学校橋東の道路

歩いている大人や近くを通る車が
少なく、犯罪が起こりやすいよ。
周りに注意をしながら歩こう！



さいがわばしにし どうろ ・在川橋西の道路

朝夕は、渋滞の抜け道に利用する車が
スピードを上げて通って危ないよ。
カラー道路の上を一列で歩こう！



おおまがり ちく おうだんほどろ ・大曲地区の横断歩道

スピードを上げて通る車が多いから、
止まってくれないかもしれないよ。
ハンドサインを出して、車が止まって
から横断歩道を渡ろう！


かわはらだん ちきた おうだんほどろ
・川原団地北の横断歩道
歩く人が安全に渡れるように、新しく
できたばかりの横断歩道だよ。
ハンドサインを出して、車が止まって
から横断歩道を渡ろう！



かわはらだん ちない おうだんほどろ
・川原団地内の横断歩道
坂道の上に横断歩道があるから、車か
らはとても見えにくいよ。
ハンドサインを出して、車が止まって
から横断歩道を渡ろう！



かわはらだん ちみなみてんめつしんどう こうさてん
・川原団地南点滅信号の交差点
見通しが悪くて車同士の事故が多い
交差点だよ。
ハンドサインを出して、車が止まって
から横断歩道を渡ろう。



こうじょうみなみ どうろ ・ヤマコ工場南の道路

周りに家がなく守ってくれる大人
がいないから、犯罪が起こりや
すいよ。
電車も通ってとても危ないから、
近くでは遊ばないようにしよう！



...通学路安全推進会議や令和2年度危険箇所アンケートにより把握した、交通面や防犯・生活面での危険箇所。

...交通量が多く、信号機がない横断歩道。

ハンドサイン...「手を上げる」、「ドライバーに顔を向ける」など、歩行者が明確な横断の意思表示をドライバーに示す行動。

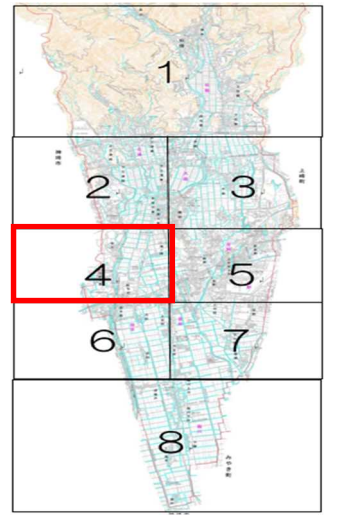


...過去5年以内に、児童生徒が学校の登下校中に遭った交通事故の発生場所。

...路側帯カラー舗装区間。

歩道がない道路において車や歩行者への注意喚起を図るための安全対策の一つ。

吉野ヶ里町こども安全マップ 4



・歴史公園北口東の道路

周りに家がなくて守ってくれる大人がいないから、犯罪が起こりやすいよ。
周りに注意をしながら歩こう！
川では遊ばないようにしよう！



駅南



小学校北



・牟田建設前の交差点

朝夕はたくさんの車が通って危ないから、信号が青でも車に注意して横断歩道を渡ろう！

吉野麦米

きけん

牟田建設



田手

・国道34号線の交差点

(駅南、小学校北、田手)
交通量がとても多い交差点の一つ。
車同士の事故にまきこまれないように、なるべく道路からはなれて待とう！

シルバーケア吉野ヶ里

鳥ノ隈



・駅～鳥ノ隈地区までの道路

周りに家がなくて守ってくれる大人がいないから犯罪が起こりやすいよ！
周りに注意をしながら歩こう！



・吉野ヶ里橋西の横断歩道

坂道の上に横断歩道があるから、車からはとても見えにくいよ。
ハンドサインを出して、車が止まってから横断歩道を渡ろう！

辛上

中国塗料

吉野ヶ里

吉野ヶ里橋

・小学校南門前の横断歩道

ハンドサインを出して、車が止まってから横断歩道を渡ろう！

田手村

吉野ヶ里公園駅



きけん

・田手南交差点西の道路

朝夕は、渋滞の抜け道に利用する車がスピードを上げて通って危ないよ。
とても狭い道路だから、道路のはじを一つで歩こう！

三田川小学校

三田川庁舎

三田川中学校

・マクドナルド東の歩道

マクドナルドから出る車と自転車がぶつかる事故が起きたこともあるよ。
歩道でも注意しよう！

・中学校西門前の横断歩道

ハンドサインを出して、車が止まってから横断歩道を渡ろう！



...通学路安全推進会議や令和2年度危険箇所アンケートにより把握した、交通面や防犯・生活面での危険箇所。



...交通量が多く、信号機がない横断歩道。

ハンドサイン...「手を上げる」、「ドライバーに顔を向ける」など、歩行者が明確な横断の意思表示をドライバーに示す行動。

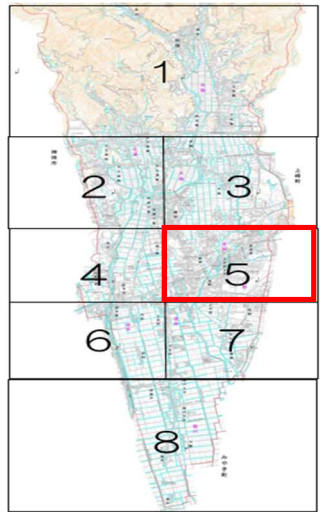


...過去5年以内に、児童生徒が学校の登下校中に遭った交通事故の発生場所。

...路側帯カラー舗装区間。

歩道がない道路において車や歩行者への注意喚起を図るための安全対策の一つ。

吉野ヶ里町こども安全マップ 5



・明善寺南の道路

朝夕は、渋滞の抜け道に利用する車がスピードを上げて通って危ないよ。
とても狭い道路だから、道路のはじを
一列で歩こう！

・郵便局から祇園社までの道路

朝夕は、信号待ちの車で渋滞しているよ。道路も狭くて危ないから、カラー道路の上を一列で歩こう！

・郵便局前の交差点

朝夕は、信号待ちの車で渋滞していて、車と子どもがぶつかる事故も起きたことがあるよ。ハンドサインを出して、車が止まってから横断歩道を渡ろう！



・萩原団地西の横断歩道

カーブの先に横断歩道があるから、車からは見えにくいよ。
ハンドサインを出して、車が止まってから横断歩道を渡ろう！



・物流倉庫東の道路

周りに家がなく守ってくれる大人がいないから、犯罪が起こりやすいよ！
周りに注意をしながら歩こう！



・目達原商店街の道路

朝夕は、信号待ちの車で渋滞しているよ。道路も狭くて危ないから、カラー道路の上を一列で歩こう！



・吉野ヶ里保育園前の交差点

道路に入る車と自転車がぶつかる事故が起きたこともあるよ。
歩道でも注意しよう！



・萩原踏切南の交差点

朝夕は信号待ちの車で渋滞していて、車と自転車とぶつかる事故も起きたことがあるよ。
曲がり角では車や自転車に注意して、カラー道路を一列で歩こう。



・フルカワバイク南の道路

朝夕は渋滞の抜け道に利用する車が多いよ。
道路のはじを一列で歩こう！



...通学路安全推進会議や令和2年度危険箇所アンケートにより把握した、交通面や防犯・生活面での危険箇所。

...交通量が多く、信号機がない横断歩道。

ハンドサイン...「手を上げる」、「ドライバーに顔を向ける」など、歩行者が明確な横断の意思表示をドライバーに示す行動。



...過去5年以内に、児童生徒が学校の登下校中に遭った交通事故の発生場所。

...路側帯カラー舗装区間。

歩道がない道路において車や歩行者への注意喚起を図るための安全対策の一つ。

吉野ヶ里町こども安全マップ 6



・小森病院前の交差点

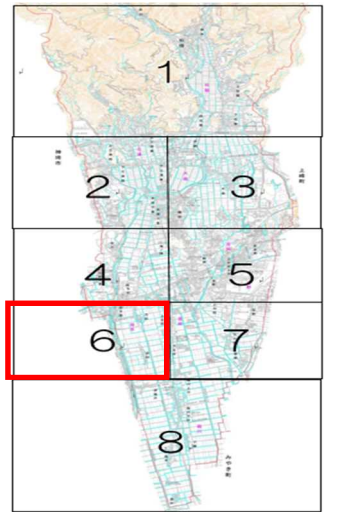
見通しが悪い交差点で、車や自転車とぶつかるかもしれないよ。
カラー道路の上を一直線で歩こう！



きけん

・明治乳業前の道路

横断歩道がない交差点をたくさんの車がスピードを上げて通るからとても危ないよ。
道路のはじを一直線で歩こう！



三田川中学校

・中学校南の道路

雨の日は特に深くなるから、水路に落ちないように気をつけて歩こう！



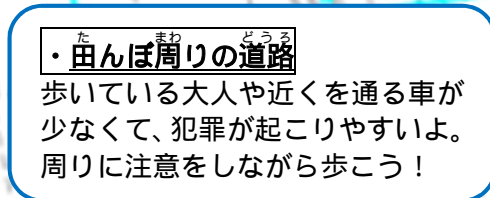
・田手団地東の道路

歩いている大人や近くを通る車が少なくて、犯罪が起こりやすいよ。
周りに注意をしながら歩こう！



・田んぼ周りの道路

歩いている大人や近くを通る車が少なくて、犯罪が起こりやすいよ。
周りに注意をしながら歩こう！



・衣村地区東の横断歩道

スピードを上げた車がたくさん通る交差点だよ。
ハンドサインを出して、車が止まってから横断歩道を渡ろう！



・下豆田地区西の交差点

横断歩道がない交差点をたくさんの車が通って危ないよ。
左右をよく見て車が来ていないときに道路を渡ろう！



・下豆田地区南の交差点

交差点をたくさんの車がスピードを上げて通って危ないよ。
ハンドサインを出して、車が止まってから横断歩道を渡ろう！



...通学路安全推進会議や令和2年度危険箇所アンケートにより把握した、交通面や防犯・生活面での危険箇所。

...交通量が多く、信号機がない横断歩道。

ハンドサイン...「手を上げる」、「ドライバーに顔を向ける」など、歩行者が明確な横断の意思表示をドライバーに示す行動。

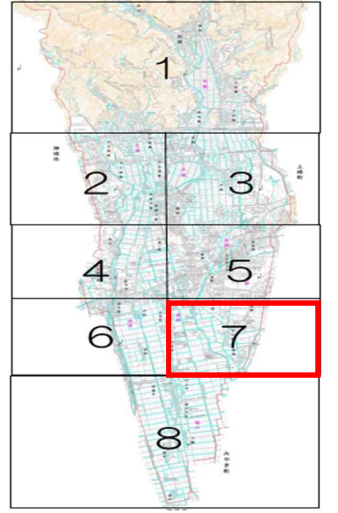


...過去5年以内に、児童生徒が学校の登下校中に遭った交通事故の発生場所。

...路側帯カラー舗装区間。

歩道がない道路において車や歩行者への注意喚起を図るための安全対策の一つ。

吉野ヶ里町こども安全マップ 7



・フェリーチェ北の交差点
見通しが悪い交差点で、車や自転車がとびだしてくるかもしれないよ。



・凸版工場前の交差点
見通しが悪い交差点を、たくさんの車がスピードを上げて通って、とても危ないよ。
ハンドサインを出して、車が止まってから横断歩道を渡ろう！



・凸版工場裏の道路
歩いている大人や車が少なくて犯罪が起こりやすいよ！
周りにあやしい人がいないか気をつけながら歩こう！



・中央公園東点滅信号の交差点
横断歩道がない交差点をたくさんの車がスピードを上げて通って危ないよ。
自転車と車がぶつかる事故が起きたこともあるよ。



・こども園きらり南の道路
たくさんの車がスピードを上げて通るからとても危ないよ。
左右をよく見て車が来ていないときに道路を渡ろう！



・工業団地南のカラー道路
朝夕はたくさんの車がスピードを上げて通って危ないよ。
歩くときは一列になって、カラー道路の上を歩こう！



・中央公園南の交差点
横断歩道がなく見通しも悪い交差点だけど、たくさんの車がスピードを上げて通るからとても危ないよ。
中央公園から帰るときも絶対に飛び出さないようにしよう！



・曽根地区北の交差点
横断歩道がない交差点をたくさんの車が通って危ないよ。
左右をよく見て車が来ていないときに道路を渡ろう！

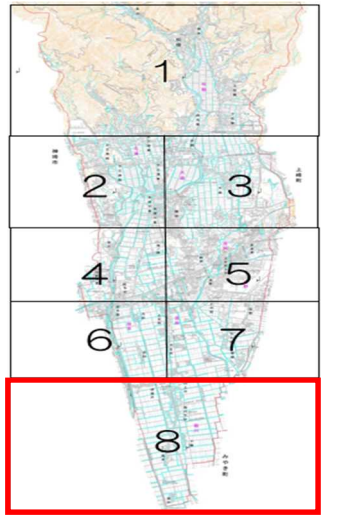


- ...通学路安全推進会議や令和2年度危険箇所アンケートにより把握した、交通面や防犯・生活面での危険箇所。
- ...交通量が多く、信号機がない横断歩道。
ハンドサイン...「手を上げる」、「ドライバーに顔を向ける」など、歩行者が明確な横断の意思表示をドライバーに示す行動。
- ...過去5年以内に、児童生徒が学校の登下校中に遭った交通事故の発生場所。
- ...路側帯カラー舗装区間。
歩道がない道路において車や歩行者への注意喚起を図るための安全対策の一つ。

吉野ヶ里町こども安全マップ 8



なかしませまえ こうさてん
・**中島店前の交差点**
見通しが悪い交差点で、たくさんの車がスピードを上げて通って危ないよ。
歩行者が電柱や木の後ろにいと車からは見えにくいから、ハンドサインを出して、車が止まってから横断歩道を渡ろう！



なかしませにし どうろ
・**中島店西の道路**
車がたくさん通るけど、歩道がない場所もあるよ。
気をつけて道路のはじを歩こう！



なかしませひがし こうさてん
・**中島店東の交差点**
車がたくさん通って、車と車がぶつかる事故もときどき起きているよ。
ハンドサインを出して、車が止まってから横断歩道を渡ろう！



はこがわ がっこう どうろ
・**箱川から学校までのカラー道路**
道路がせまくて車が通るときは危ないよ。
歩くときは一列になって、カラー道路の上を歩こう！
雨の日は特に深くなるから、水路に落ちないように気をつけよう！



...通学路安全推進会議や令和2年度危険箇所アンケートにより把握した、交通面や防犯・生活面での危険箇所。

...交通量が多く、信号機がない横断歩道。

ハンドサイン...「手を上げる」、「ドライバーに顔を向ける」など、歩行者が明確な横断の意思表示をドライバーに示す行動。



...過去5年以内に、児童生徒が学校の登下校中に遭った交通事故の発生場所。

...路側帯カラー舗装区間。

歩道がない道路において車や歩行者への注意喚起を図るための安全対策の一つ。

！！吉野ヶ里町児童生徒の交通事故の状況！！ (平成29年度～令和3年度)

表 1 は、平成 29 年度～令和 3 年度間の児童生徒の登下校中に起きた交通事故の年度別件数

表 2 は、交通事故発生時における状況の学年別件数（小学生は徒歩、中学生は自転車乗車中）

表３は、交通事故発生時における状況の校種別件数（　　　　　〃　　　　　）

表 1 . 交通事故の発生件数（年度別・校種別）

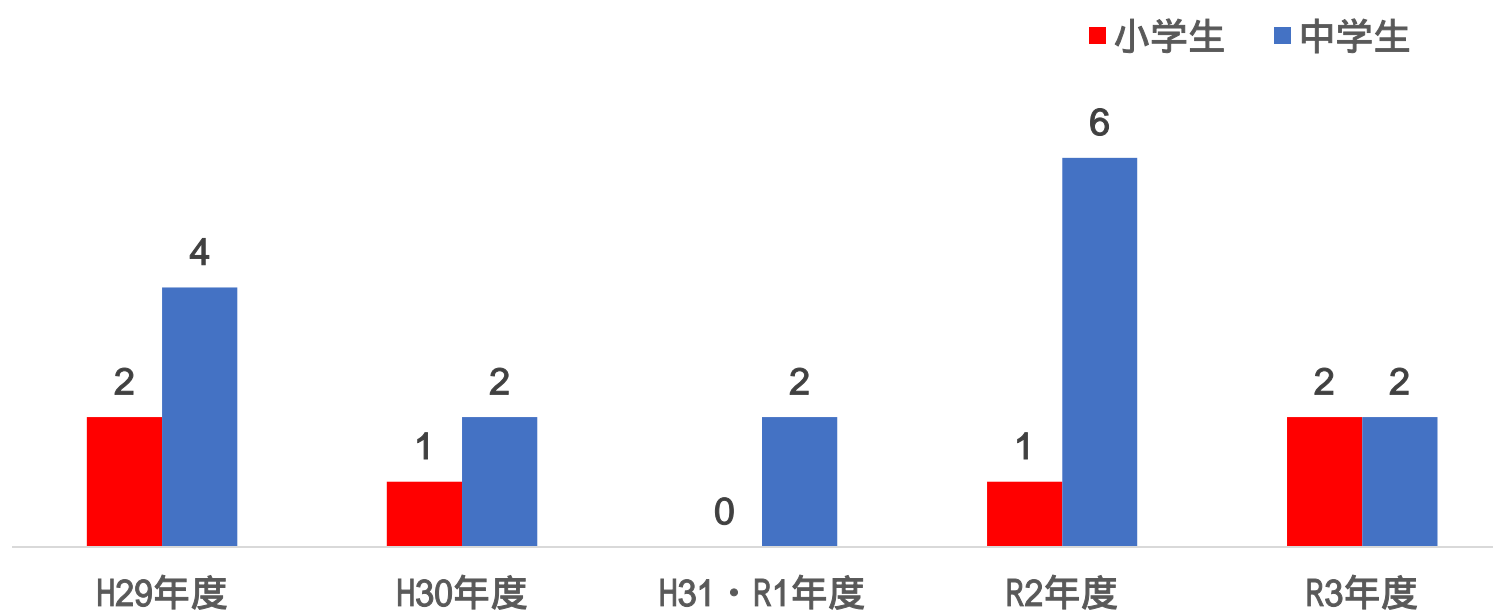
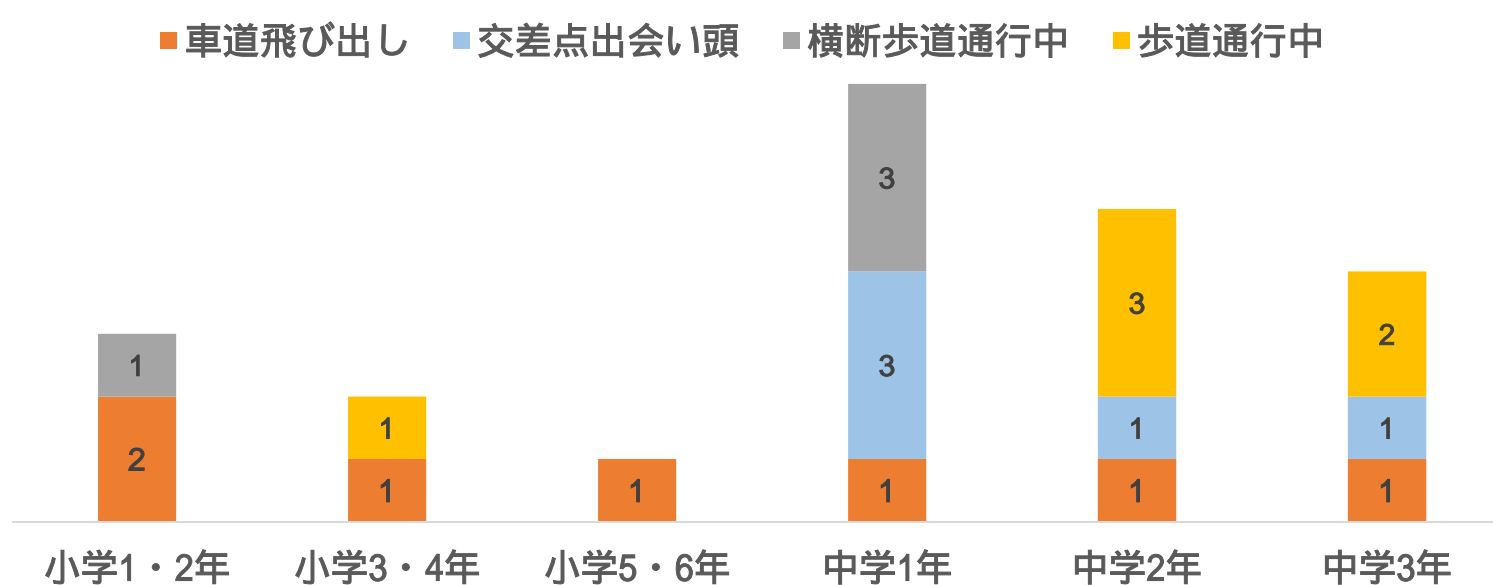
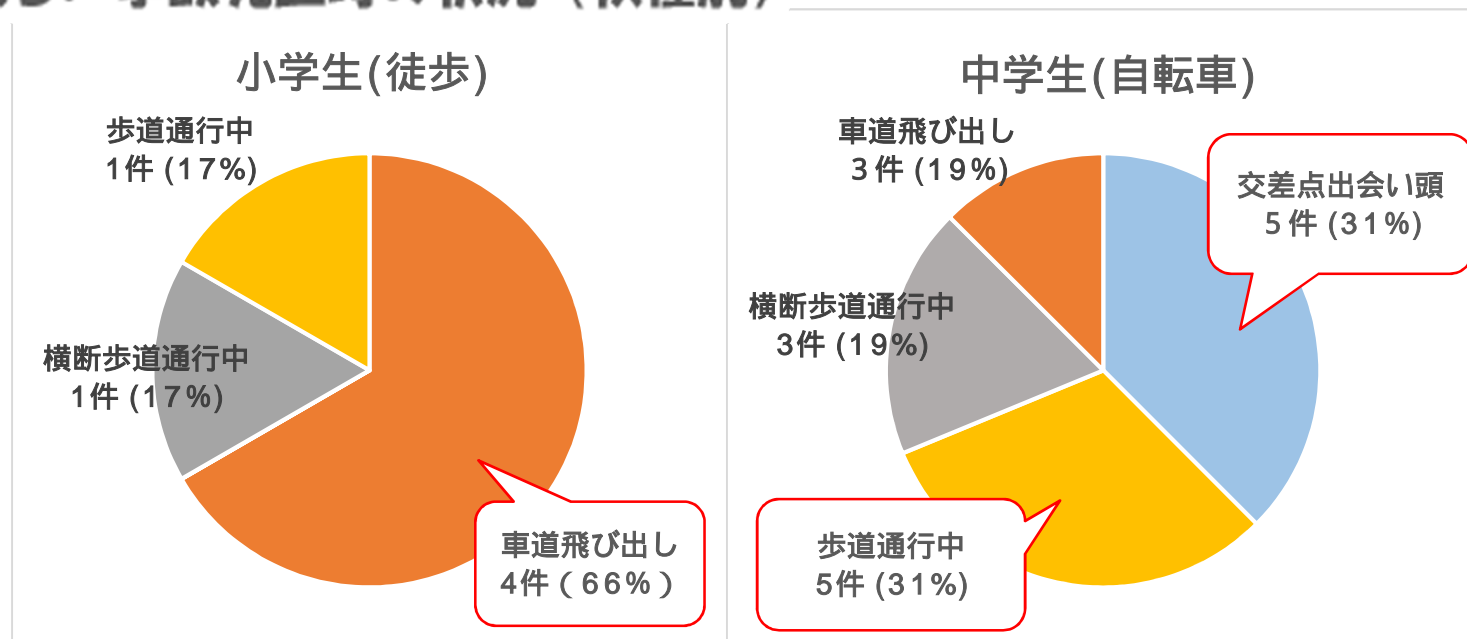


表 2 . 事故発生時の状況（学年別）



歩道内において、走行中の車や自転車と児童生徒が接触したケース

表3. 事故発生時の状況（校種別）



吉野ヶ里町こども安全マップ

発行日 令和4年（2022年）4月

編集・発行 吉野ヶ里町教育委員会 学校教育課

〒842-8501 佐賀県神埼郡吉野ヶ里町吉田 307 番地

TEL : 0952-37-0339

FAX : 0952-52-2521

MAIL : gakkoukyouiku@town.yoshinogari.lg.jp